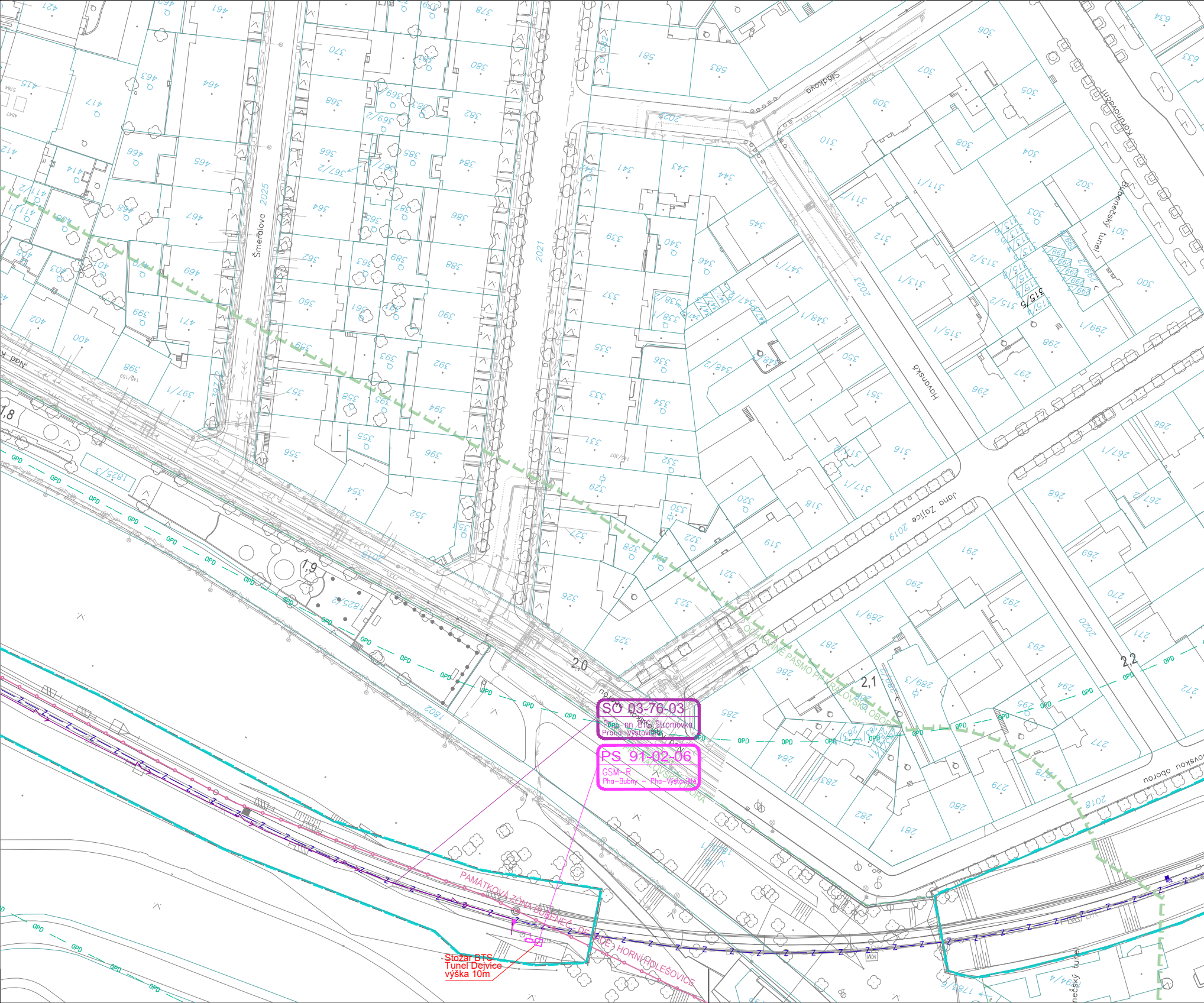
SO 03-76-03
Příp. nn BTS Stromovka
Praha-Výstaviště
PS 91-02-06
GSM-R
Pha-Bubny - Pha-Výstaviště
Stožár BTS
Tunel Dejvice
výška 10m
PAMÁTKOVÁ ZÓNA BUBENEČ, DEJVICE, HORNÍ HOLEŠOVICE
OCHRANNÉ PÁSMO PPR KRÁLOVSKÁ OBORA
Šmeralova
Sládkova
Havanská
Jana Zajíce
Korunovační
Bubenečský tunel
1,8
1,9
2,0
2,1
2,2
OPD

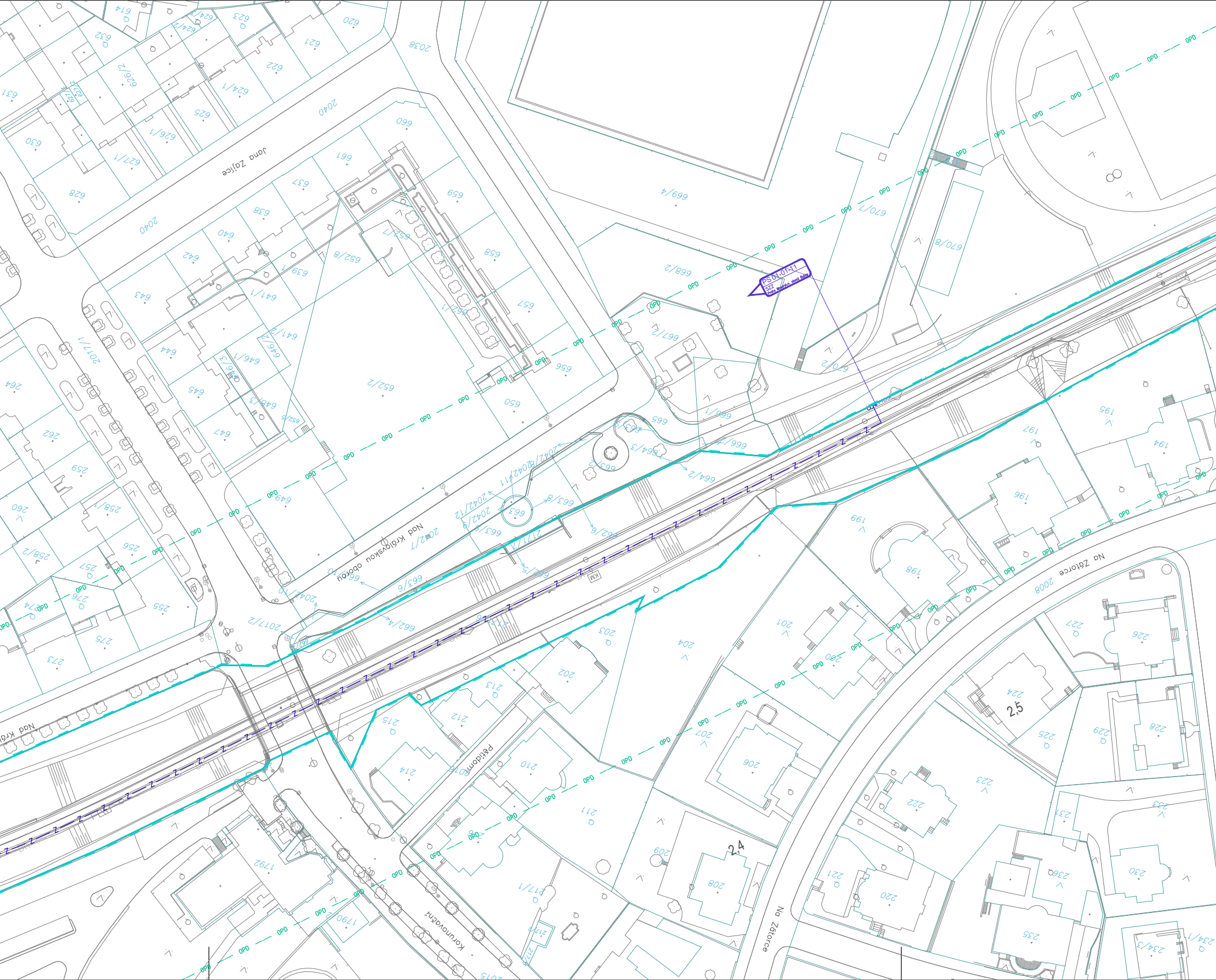
PS 01-01-11
SZZ
Jana Zajíce
Nad Královskou oborou
Na Zátorce
Pětidomí
Korunovační
KM
OPD
2,5
2,4
2038
2040
2008
2017/1
2017/2
2042/7
2042/11
2042/12
614
620
621
622
623
625
628
630
631
632
637
638
639
640
642
643
644
645
647
649
650
652/2
652/8
656
657
658
659
660
661
663
665
669/4
670/1
670/8
191
194
195
196
197
198
199
201
202
203
204
206
207
208
209
210
211
212
213
214
215
220
222
223
224
225
226
227
228
229
230
231
232
233
234/3
235
236
255
256
257
258/1
258/2
259
260
262
264
273
274
275
276
1790/1
1792

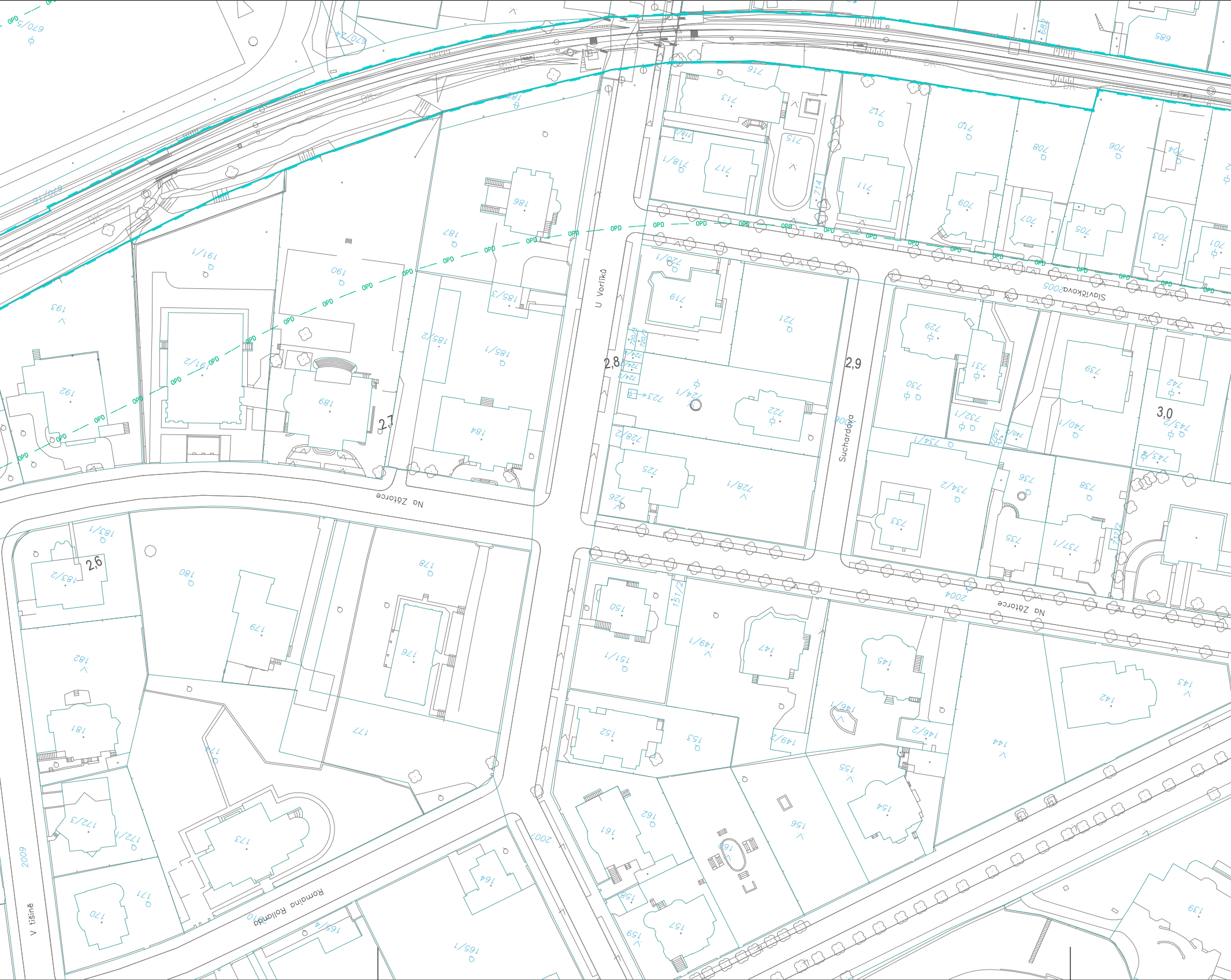
U Voríků
Na Zátorce
Slavíčkova
Suchardova
Romaina Rollanda
V tišině
OPD
2,6
2,7
2,8
2,9
3,0
193
192
191/1
191/2
190
189
187
186
185/1
185/2
185/3
184
183/1
183/2
182
181
180
179
178
177
176
175
174
172/1
172/3
171
170
165/1
165/4
164
162
161
160
159
158
157
156
155
154
153
152
151/1
151/2
150
149/1
149/2
147
146/1
146/2
145
144
143
142
139
670/5
670/4
716
713
712
710
708
706
704
718/1
717
715
714
711
709
707
705
703
701
720/1
719
721
722
723
724/1
725
726
728/1
728/2
729
730
731
732/1
733
734/1
734/2
735
736
737/1
738
739
740/1
742
743/2
743/4
2004
2005
2007
2009
2010

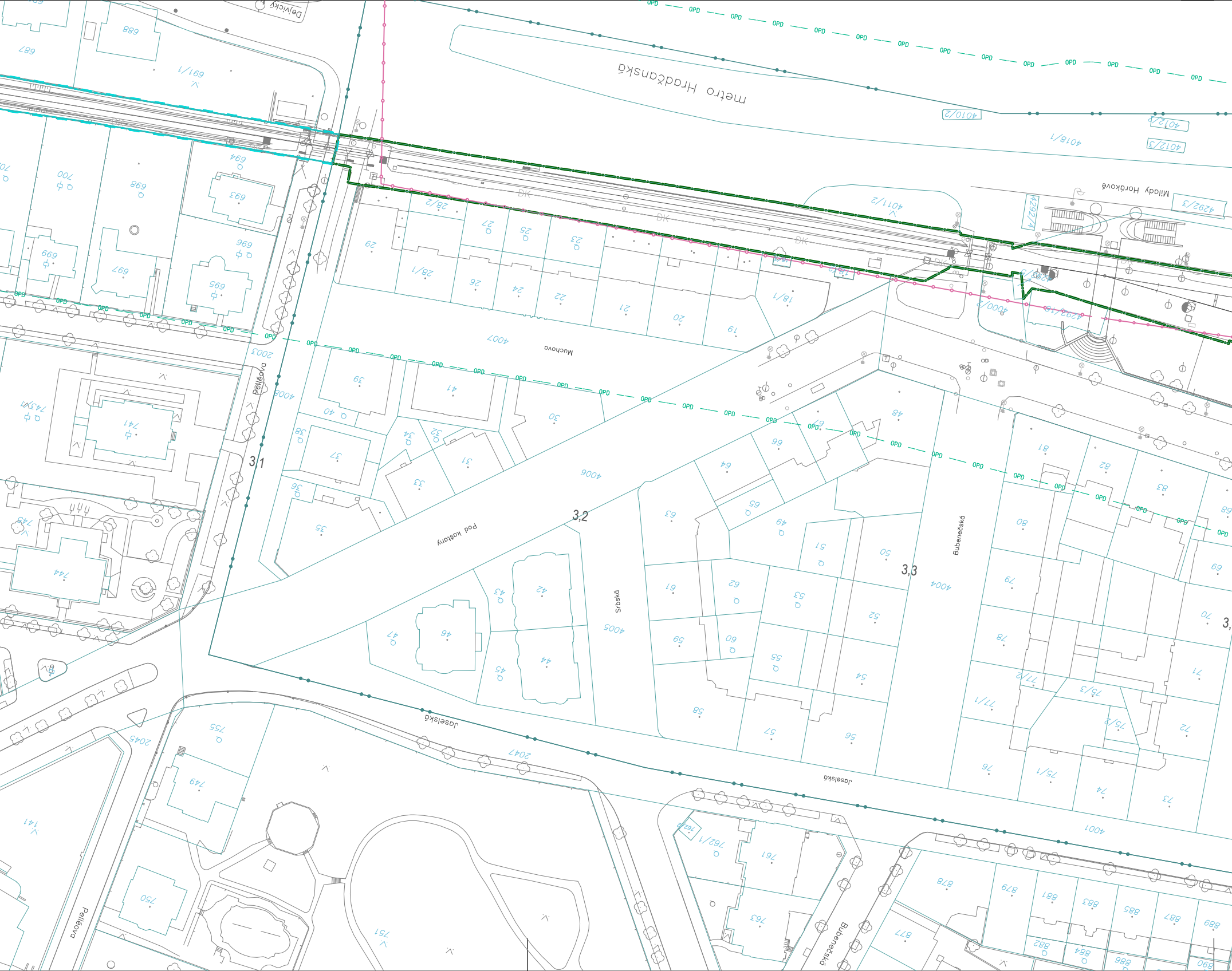
metro Hradčanská
Dejvická
Milady Horákové
Muchova
Pod kaštany
Srbská
Bubenečská
Jaselská
Pelléova
3,1
3,2
3,3
4010/2
4012/3
4018/1
4011/2
4292/3
4292/4
4007
4006
4005
4004
4001
4008
2003
2045
2047
OPD
DK

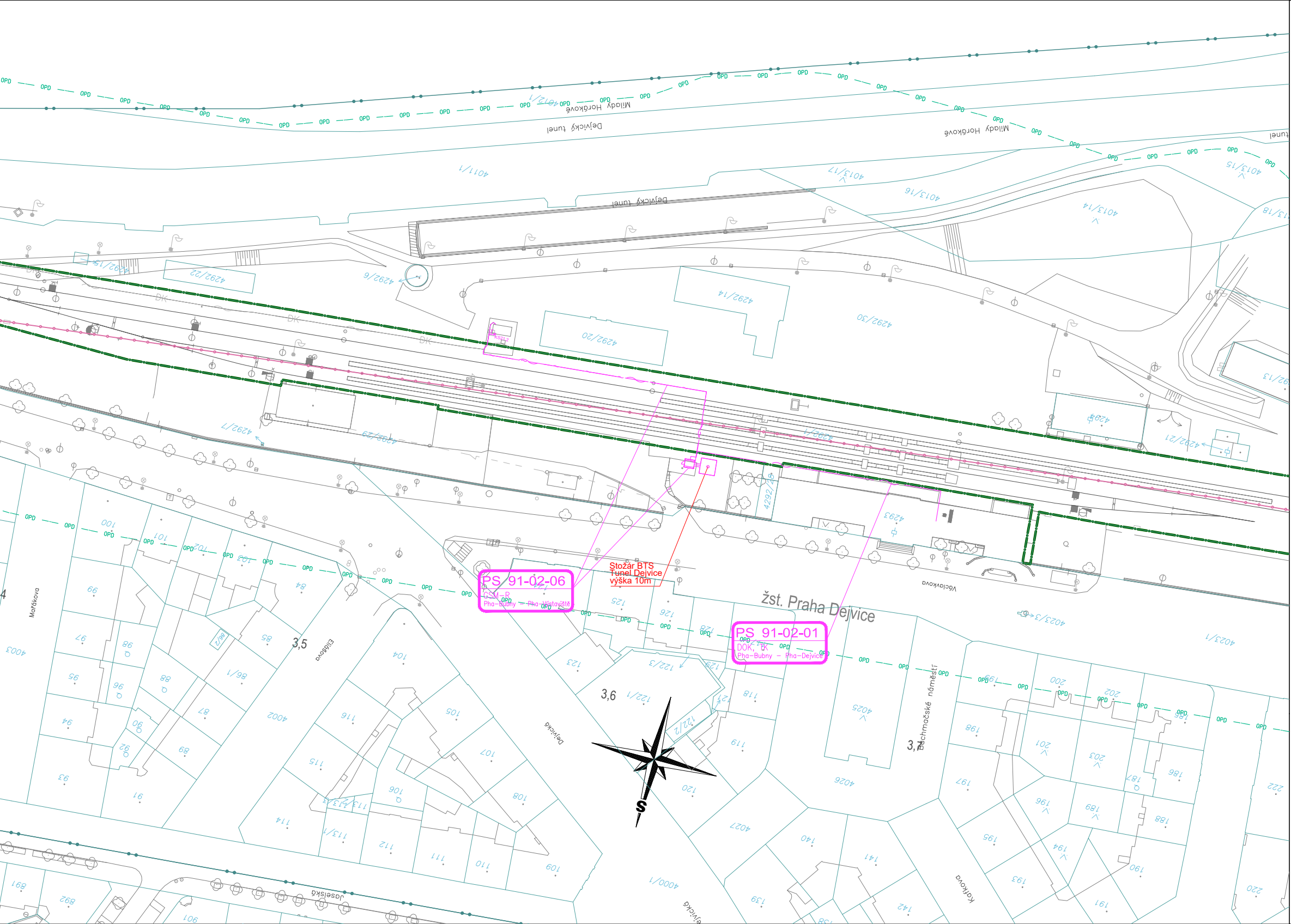
PS 91-02-06
GSM-R
Pha-Bubny – Pha-Výstaviště
Stožár BTS
Tunel Dejvice
výška 10m
žst. Praha Dejvice
PS 91-02-01
DOK, TK
Pha-Bubny – Pha-Dejvice
Milady Horákové
Dejvický tunel
Václavkova
Bachmačské náměstí
Dejvická
Eliášova
Mařákova
Jaselská
Korkova
OPD
DK
3,5
3,6
3,7
S

LEGENDA:

STÁVAJÍCÍ STAV

STÁVAJÍCÍ STAV
KATASTRÁLNÍ MAPA
HRANICE KATASTRÁLNÍHO ÚZEMÍ
OBVOD DRÁHY
OCHRANNÉ PÁSMO DRÁHY
METRO
OCHRANNÉ PÁSMO METRA
OBVOD DRÁHY (METRO, TT)
OCHRANNÉ PÁSMO TT
PAMÁTKOVÁ ZÓNA BUBENEČ–DEJVICE–HORNÍ HOLEŠOVICE
PP KRÁLOVSKÁ OBORA
OCHRANNÉ PASMO PP KRÁLOVSKÁ OBORA

STÁVAJÍCÍ INŽENÝRSKÉ SÍTĚ SÍTĚ

kanalizace
vodovod
plyn NTL, STL
teplovod
vedení VVN, VN, NN
kabely VO
sdělovací kabely
sdělovací kabely – nadzemní
optické kabely
radioreleový spoj

STÁVAJÍCÍ VÝŠKOPIS JE UVEDEN V DOKLADOVÉ ČÁSTI 5. GEODETICKÉ A MAPOVÉ PODKLADY

ODSTUPY STAVEB JSOU UVEDENY V ČÁSTI D.2 STAVEBNÍ ČÁST

NAVRŽENÝ STAV

NOVÁ KOLEJ
SMĚROVÁ A VÝŠKOVÁ ÚPRAVA KOLEJE
PROVIZORNÍ KOLEJ, TĚLESO, TRAKCE
TRATIVOD
PODCHOD, MOST, PROPUSTK
PROTIHLUKOVÁ STĚNA
OPĚRNÉ ZDI, NADJEZD, KRAKOREC
KOMUNIKACE
DOPRAVNÍ ZNAČENÍ
OPLOCENÍ
ODVODŇOVACÍ ŽLÁBEK, VPUST
STOŽÁRY TRAKCE
ZABEZPEČOVACÍ ZAŘÍZENÍ
KABELY ZABEZPEČOVACÍHO ZAŘÍZENÍ
SDĚLOVACÍ KABELY PROVIZORNÍ
SDĚLOVACÍ KABELY DEFINITIVNÍ
INFORMAČNÍ SYSTÉM, ROZHLASOVÉ ZAŘÍZENÍ
DROBNÁ ARCHTEKTURA
OSVĚTLENÍ
KABELY NN
KABELY VN
ZEMNÍCÍ VEDENÍ
KABELOVOD
KANALIZACE
VODOVOD
PLYNOVOD
PŘELOŽKA HORKOVODU
KABELY DP
VEŘEJNÉ OSVĚTLENÍ, STOŽÁRY max. výška 10m
NÁSTUPIŠTĚ
PŘÍSTŘEŠKY
CHODNÍKY
CHODNÍK POJÍŽDĚNÝ
MLATOVÁ CESTA
VOZOVKY
OBNOVA KOMUNIKACÍ PO STAVBĚ
UPRAVA TERÉNU, ZATRAVNĚNÍ
DEMOLICE
Ⓗ Ⓢ HYDRANT, SUCHOVOD
NP NÁSTUPNÍ PLOCHA PRO HASIČE (PODROBNĚ V ČÁSTI B.2.8)
ZÁBOR TRVALÝ
ZÁBOR DOČASNÝ
ZAŘÍZENÍ STAVENIŠTĚ
NOVÉ STROMY, KEŘE
STŘEŠNÍ ZELEŇ
NOVÝ OBVOD DRÁHY
OPD NOVÉ OCHRANNÉ PÁSMO DRÁHY dle zákona 266/1994,
60 m od osy krajní koleje
SOUVISEJÍCÍ INEVSTICE PODJEZD BUBNY – CHODNÍK
SOUVISEJÍCÍ INEVSTICE PODJEZD BUBNY – TERÉNNÍ ÚPRAVY
JINÉ INEVSTICE

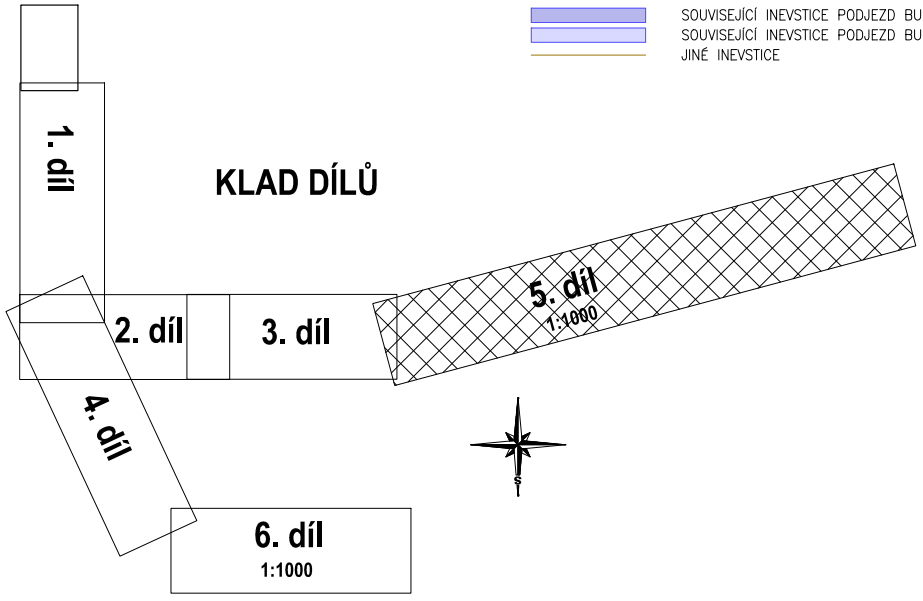
KLAD DÍLŮ
1. díl
2. díl
3. díl
4. díl
5. díl
1:1000
6. díl
1:1000
S

Orientační schéma:

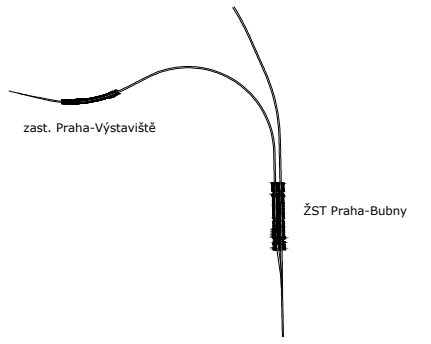
zast. Praha-Výstaviště
ŽST Praha-Bubny

Autorizovaná osoba:	Razítko:
Č. autorizace:	
Datum:	
Podpis:	

Revize:	Datum:	Popis změny:	Provedl:
P02	31.8.2021	Dokumentace po zapracování připomínek	Olga Autratová
P01	31.5.2021	Dokumentace k připomínkám	Olga Autratová

Stavebník/investor:	**Správa železnic, státní organizace**
Adresa:	Dlážděná 1003/7, 110 00 Praha 1
Zástupce investora:	Stavební správa západ
Adresa zástupce investora:	Sokolovská 1955/278, 190 00 Praha 9
Kontakt:	e-mail: SSZsek@szdc.cz

Zhotovitel stavby:	**METROPROJEKT Praha a.s.**
Adresa:	Argentinská 1621/36, 170 00 Praha 7
Kontakt:	tel.: +420 296 154 105 e-mail: info@metroprojekt.cz
Zhotovitel objektu:	**METROPROJEKT Praha a.s.** **DOPRAVNÍ STŘEDISKO S60**
Adresa:	Argentinská 1621/36, 170 00 Praha 7
Kontakt:	tel.: +420 296 154 105 e-mail: info@metroprojekt.cz

HIP:	Specialista:	Odpovědný projektant:	Zpracovatel přílohy:
Ing. Jiří Úlehla	Ing. Kamil Bednařík	Ing. Kamil Bednařík	Olga Autratová

Název stavba/akce:	**Modernizace trati** **Praha-Bubny (vč.) - Praha-Výstaviště (vč.)**	S-kod:	S631500650
		Zakázka:	20_7842
Název části:	Koordinační situace	Označení části:	**C.3**
Název objektu:	-	Číslo objektu:	**-**
Název přílohy:	5. díl	Číslo přílohy:	**2_005**
Název dílčí části přílohy:	TÚ Praha-Výstaviště - Praha-Dejvice	Paré:	
Kraj: Hlavní město Praha	Katastrální území: Bubeneč [730106], Dejvice [729272] Holešovice [730122], Karlín [730955]	TUDU: 0101 02 0801	
Dokumentace:			

Stupeň dokumentace:	Datum zpracování:	Formát:	Měřítko:
PDPS	31.8.2021	11 x A4	1 : 1000

S-kód: S 6 3 1 5 0 0 6 5 0 | *Stupeň dokumentace:* _ P D P S | *Část:* _ C 3 X X X | *Objekt:* _ X X X X X X X X | *Podobjekt:* _ X X | *Příloha:* _ 2 _ 0 0 5 _ P 0 2

IČD:	20	7842	03	03	00	00	00	005	Skartovací znak:	V20/2042